



ILVO



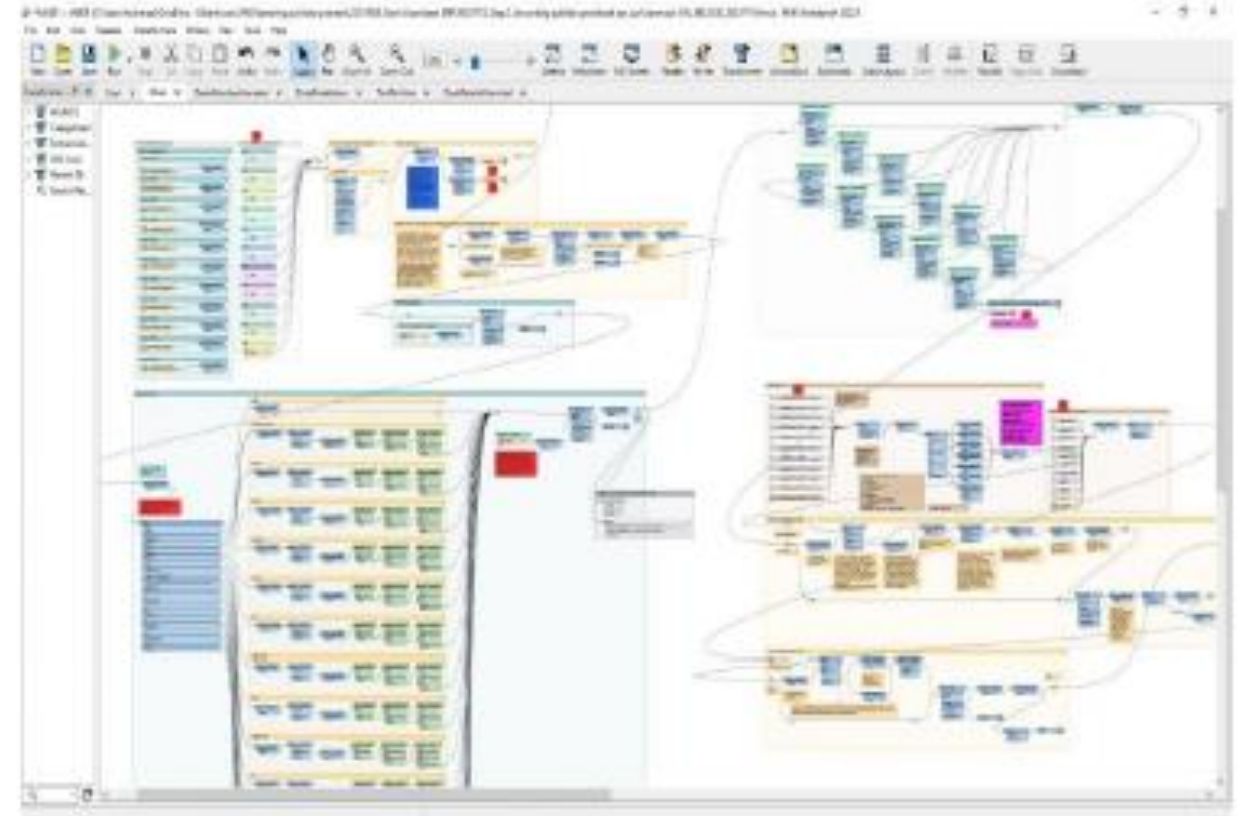
Publieke gronden in de provincie Antwerpen



Joris Relaes
Turnhout
20.09.2024

Aanpak van het onderzoek naar de cijfers

- Op basis van ruwe data van het kadaster
 - **Alle openbare instellingen**
 - Federale overheid
 - Regionale overheid (o.a. Vlaamse)
 - Provinciale overheden
 - Lokale overheden
 - OCMW's
 - Publieke levensbeschouwelijke instellingen (o.a. kerkfabrieken)
 - Publieke samenwerkingsverbanden
 - Overige
 - **Al hun eigendomsrechten op kadastrale percelen**
 - In heel **Vlaanderen en Brussel**
 - Van **1/1/2005** tot en met **1/1/2024** (bijna 20 jaar)
- Verwerking en analyse
 - Van ruwe data naar heldere resultaten
 - Eigen methodologie en programmeerwerk
 - Focus op open ruimte

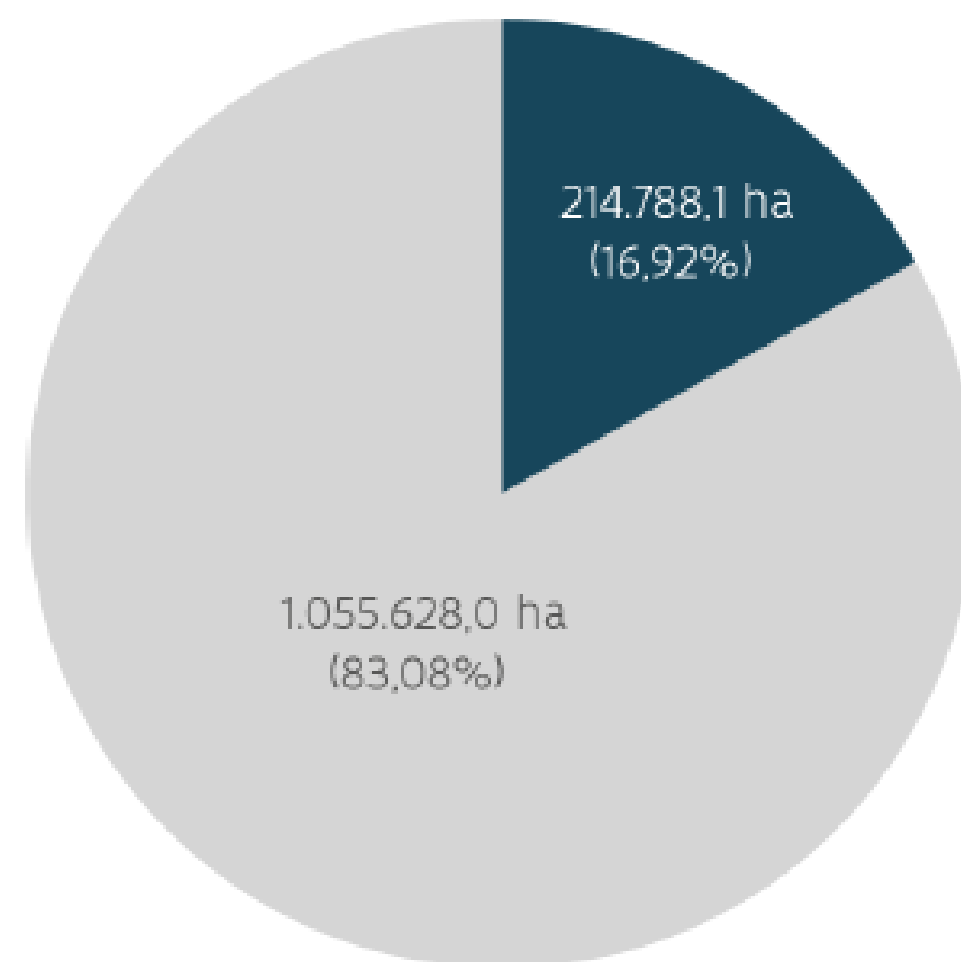


VASTSTELLING 1

Er is heel wat publieke grond in Vlaanderen en Brussel

- Ruim 214.000 ha publiek grondbezit in Vlaanderen & Brussel
- Bijna 17% van de totale perceelsoppervlakte*

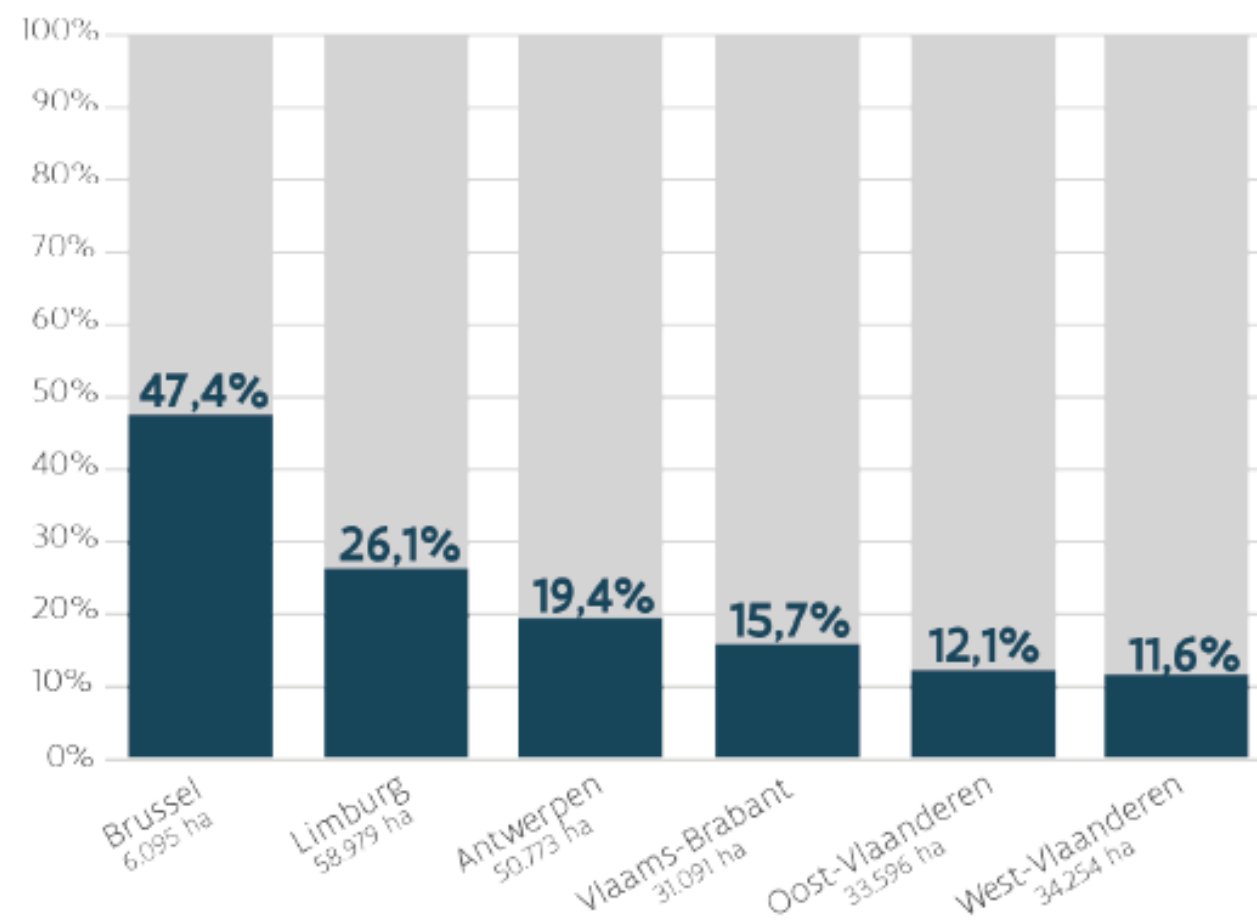
Aandeel publiek grondbezit in totale oppervlakte



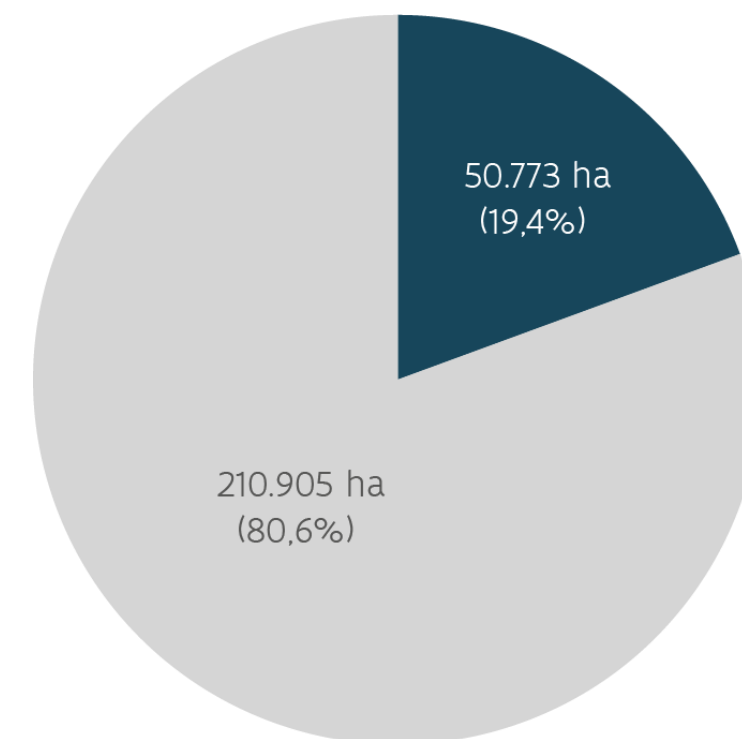
- enige vorm van publiek eigendomsrecht
- geen publiek eigendomsrecht

* Totale oppervlakte van alle kadastrale percelen in Vlaanderen en Brussel (dit is exclusief wegen, rivieren, pleinen, etc.)

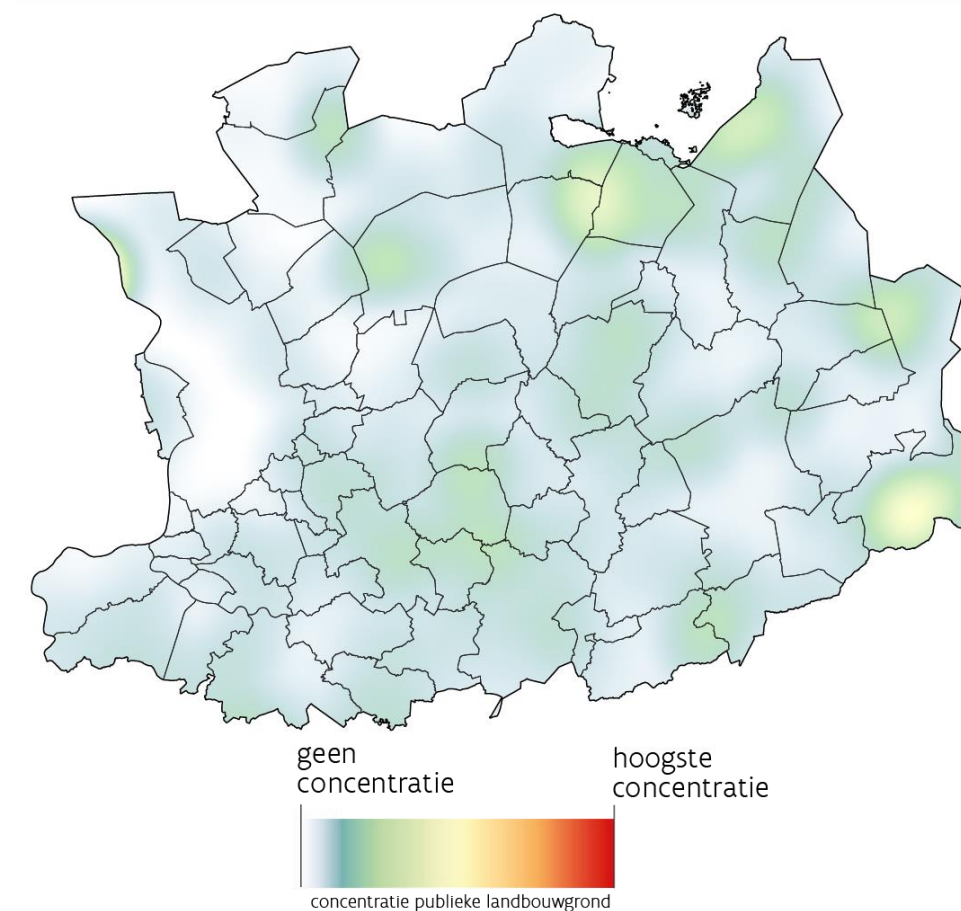
Publiek grondbezit provincie Antwerpen



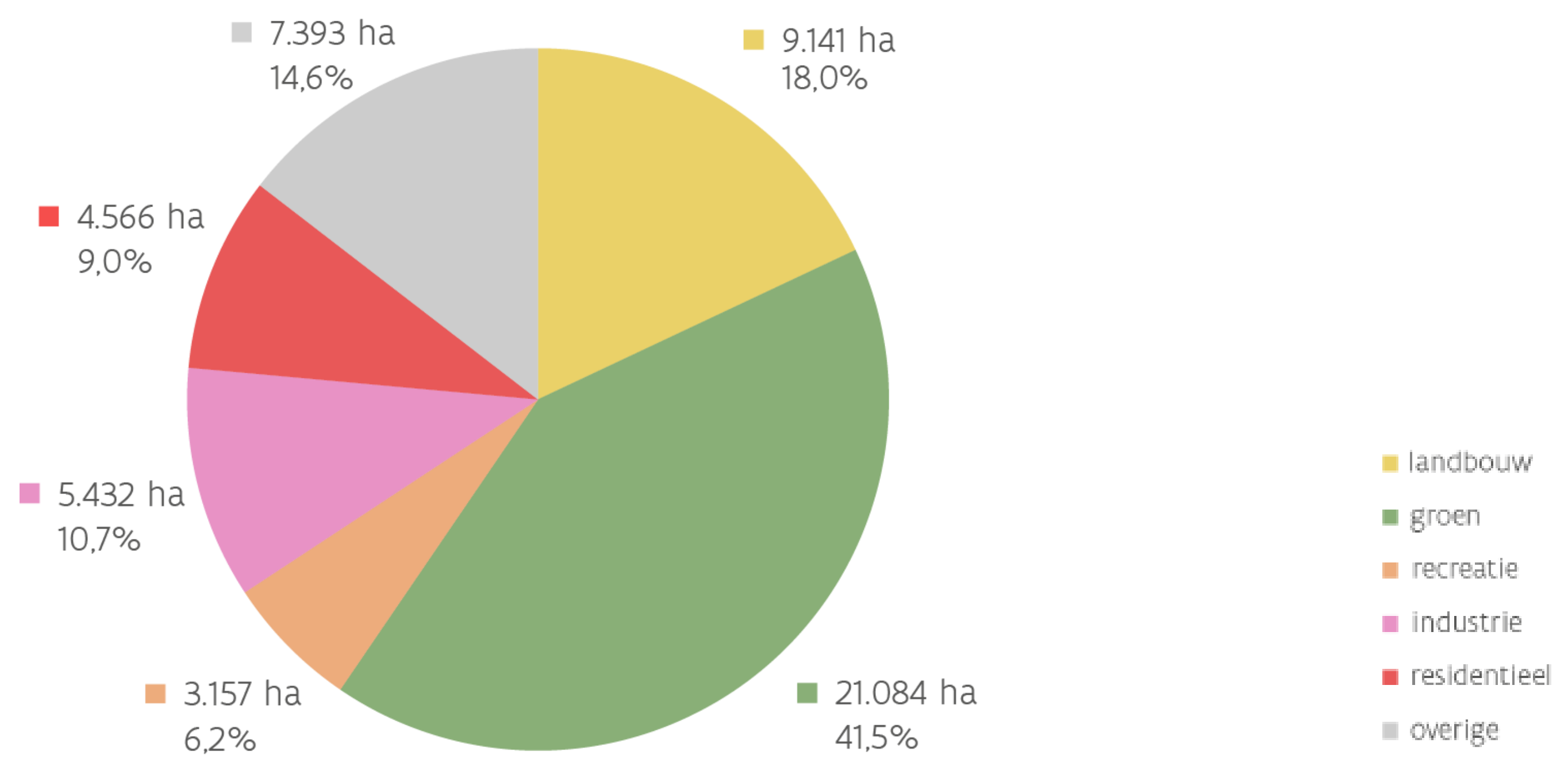
Figuur 2
Aandeel publiek grondbezit t.o.v. de perceelsoppervlakte per provincie
Bron: ILVO op basis van kadastrale data (FOD Financiën, 2024)



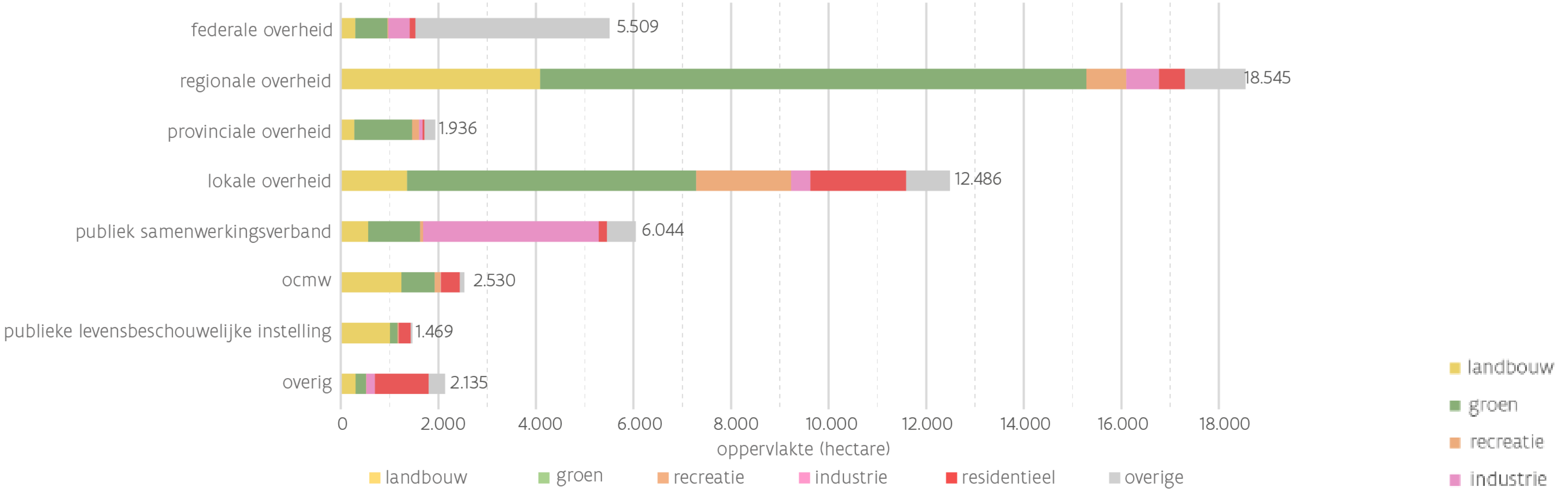
- enige vorm van publiek eigendomsrecht
- geen publiek eigendomsrecht



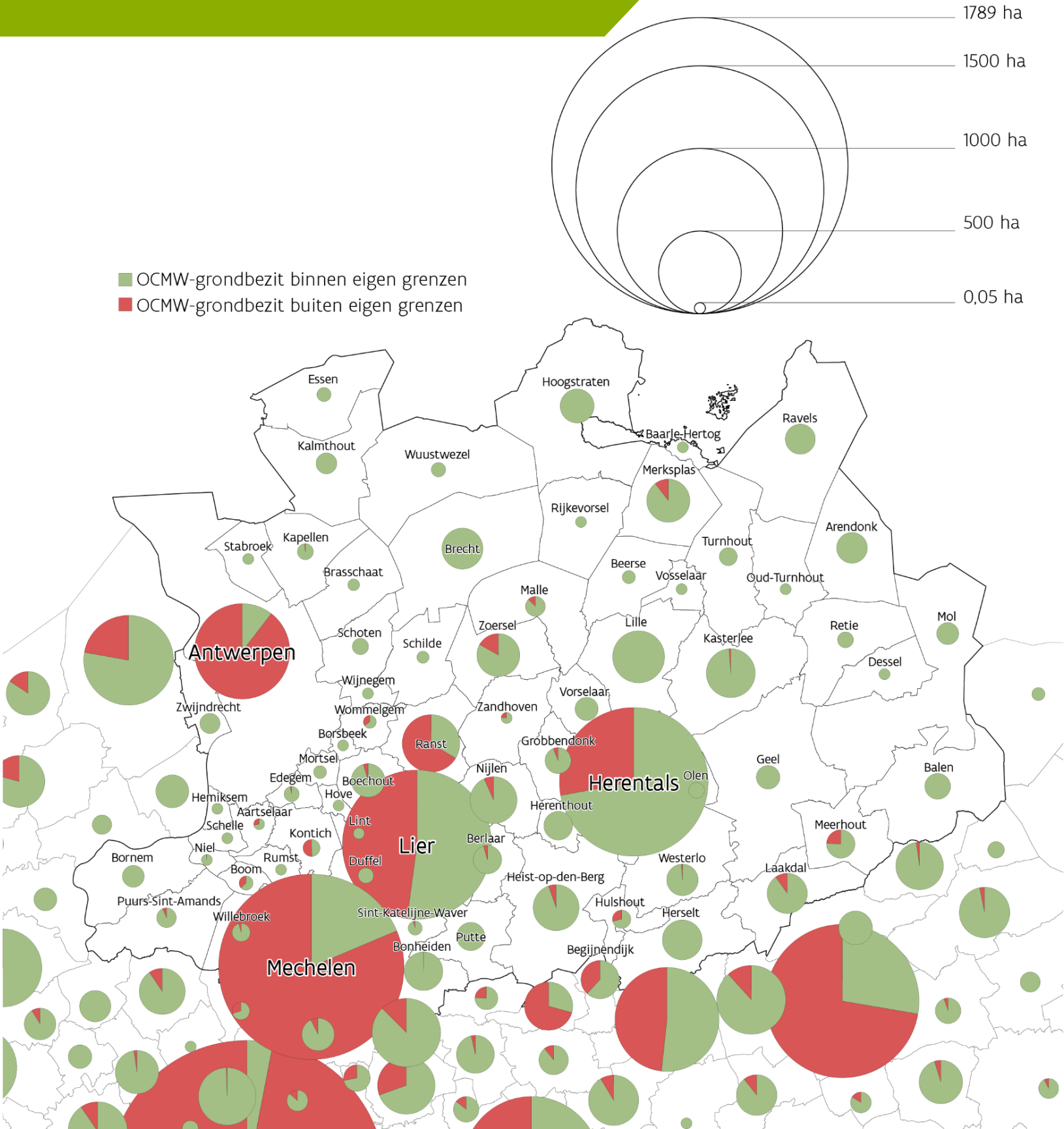
Publiek grondbezit provincie Antwerpen per bestemming



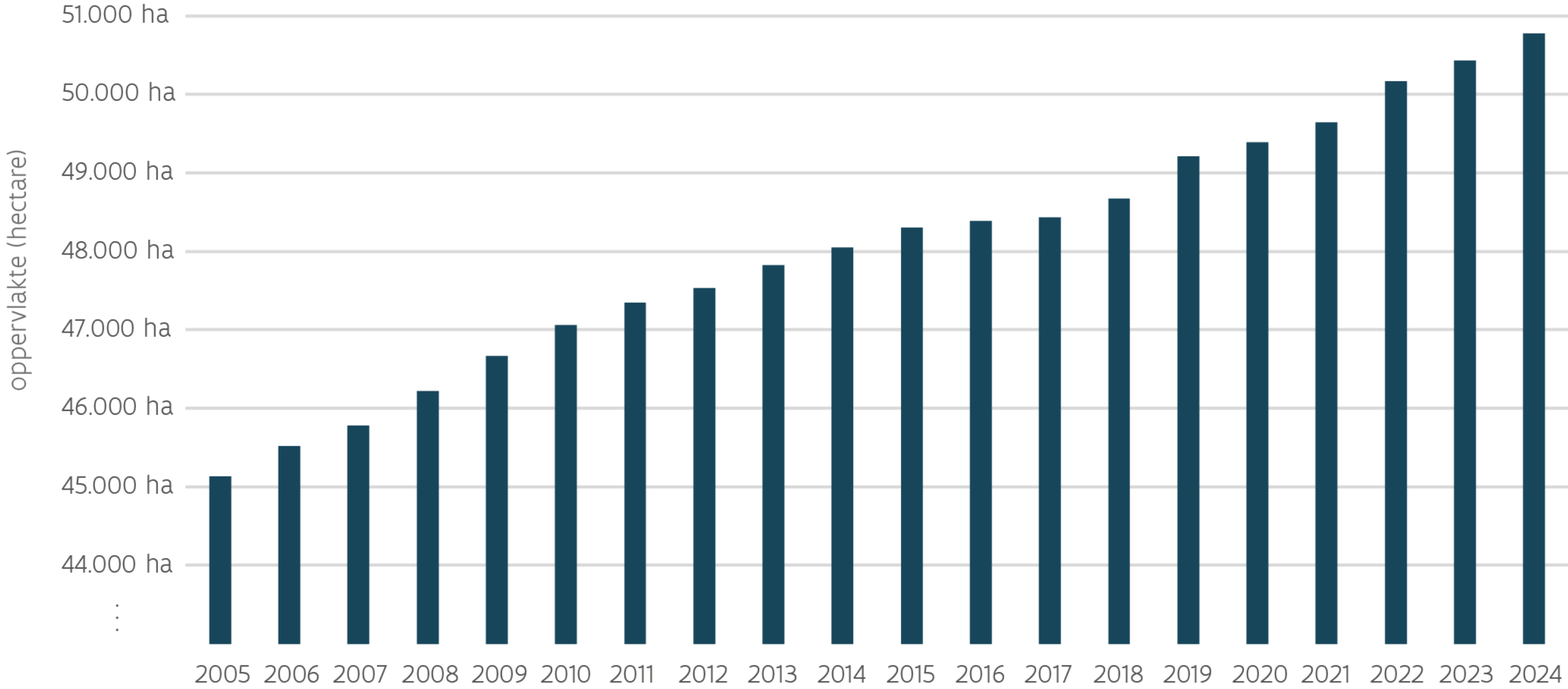
Publiek grondbezit provincie Antwerpen bestemming per eigenaar



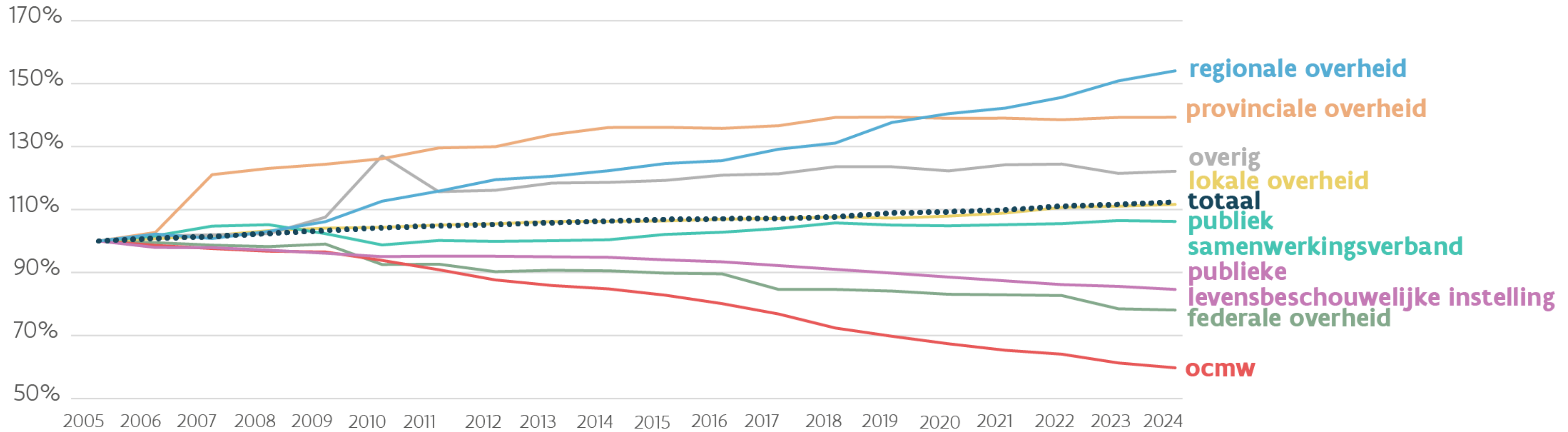
Intergemeentelijk grondbezit OCMW's



Netto evolutie grondbezit provincie Antwerpen



Evolutie grondbezit per eigenaar (provincie Antwerpen)



20 OCMW's met de meeste grond (provincie Antwerpen)

